



Stowarzyszenie  
Lokalna Grupa Działania  
Kraina Łęgów Odrzańskich

# Rozwój zrównoważonej turystyki – szanse na wykorzystanie potencjału przyrodniczo- krajobrazowego doliny Odry oraz aktywności lokalnej

Jarosław Paczkowski – Prezes Stowarzyszenia LGD Kraina Łęgów Odrzańskich

Głogów, 22.02.2024 r.

Woda daje wiele możliwości do uprawiania turystyki i jest najpiękniejsza i najbezpieczniejsza gdy rzeka ma jak najbardziej naturalny charakter






Swobodny nurt daje najwięcej radości na spływach kajakowych  
Najpopularniejsze trasy na Szlaku Odry są od Lubiąży do Chobieni.



Lasy łągowe związane ze swobodnym nurtem to bogactwo i różnorodność gatunkowa, która jest inspiracją dla lokalnych wytwórców a dla klientów/turystów jest okazją do pozyskania czegoś wyjątkowego






# Rozwój Lokalny - Wspólna budowa Marki Regionu poprzez Certyfikację Znakami Jakości





Certyfikowanie znakiem Kraina Łęgów Odrzańskich POLECA to narzędzie do wyróżnienia wobec innych regionów oparte o przyrodę lasów łęgowych doprowadziło do sieciowania i współpracy w ramach której powstały innowacyjne na skalę światową dźwiękoławki - nowy produkt turystyczny na Szlaku Odry.






W naszym wspólnym interesie jest utrzymanie wyjątkowej Doliny Odry w dobrym stanie, której kluczowymi aspektami są siedliska związane z wodą. Różnorodność przyrodnicza przekłada się na różnorodność produktów i usług.





Infrastruktura turystyczna kluczem do rozwoju turystyki w Dolinie Odry. Powstają przystanie w Lubiążu, Ścinawie i Dziewinie. Istnieje przystań w Chobieni






# Infrastruktura rowerowa od Wołowa przez Lubiąż i Prochowice do Ścinawy - 47 km tras w standardzie Dolnośląskiej Polityki Rowerowej





# Pętle Odrzańskie – lokalne trasy turystyczne



**Pętle Odrzańskie**  
Dolina Jezierzycy

**Szlak Odry**

Przeplanujemy planochod ze szlaku Odry żeby zmierzyć się z trasami poprowadzonymi wydmami sandrowymi porośniętymi lasem w Parku Krajoznawczym Dolina Jezierzycy obejmującego mikroregion Obszarze Wiosnowe z obowiązkowym przystankiem w Opatowie Cysterskim w Lubiążu.

Jednocześnie legodnie podziady i zaszły urzeczają, krótkie ale intensywne wzniesienie o różnorodnej rzeźbieniu, począwszy od piaszczystych i gruntowych dróg przez szutrowe i asfaltową kładką rowerową dawna ścieżka kolejowa Włocław. Maczycie tam przebieg ukazuje nam niekiedy klimat obszaru słoneczny umożliwia: zapoznawanie się z dziedzinami kulturowymi epoki żelaza w Tarchalicach oraz spotkanie z hydrozoolog lokalnych wytworów. Między z dużym zaangażowaniem kulturowym i rekreacyjnym lub podążając się międzykulturowym. O jego niezwykłości stanowią również: parki, karczmy, śródlądowe rybniki, zabytki architektury i asfaltowej kładki, parki i zabudowa starostwa, w tym rezerwat przyrodniczy „Dziżyski” i „Jezierzycy Wiosny”.

**Pętla Odrzańskie: Dolina Jezierzycy**

**Odra w okolicach Tarchalich**

**Prawobrzęny rowerowy Szlak Odry** + 112 km

Tam odcinek Szlaku Odry, o długości 112 km, biegnie wiodącym brzegiem rzeki od Głogowa do Izbicy Dolnej. Ma podobny charakter jak zachodni odcinek szlaku prowadzi ścieżkami i gajami drzewami. Długość szlaku przebiega wzdłuż wiosek przy Odrze. Najciekawszymi miejscami na trasie są: zabytkowy Głogów, Dymarków, Tarchalich, ścieżki przyrodnicze „W głąbia Jezierzycy” i „Wystawowa”, Bielszowska Kąpiel, rezerwat „Dziżyski”, „W głąbia Jezierzycy”, wspaniały Lubiąż z klasztorem cysterskim i legowym sklepkiem z produktami lokalnymi oraz zakłady palenisk – palenisk w Izbicy Dolnej. Przygotuj się do wypoczynku, przystanki i noclegami i innymi atrakcjami jakie mogą się spotkać w dolinie rzeki o europejskim znaczeniu dla przyrody będącej korytarzem ekologicznym dla wielu gatunków roślin i zwierząt.

Odra będzie już w Lubiążu, w dniu Macosznych wsi, szczytów bu-  
dunek i dwoma obywateli słowosłownym. To to kupce mieszko-  
Książę Legow Odrzańskich. Znajdź się tu, odległość z produktami lo-  
kalnymi, prowadzony przez Szlak Odrzańskich (Głogów, Izbica Dolna, Odr-  
zańskie), Kąpiel i obywateli mieszko-  
spodobnie i mieszko-  
Dziżyski i nie tylko. Proszę gwałtownie i pomogąmi z regionu można za-  
legać i inne atrakcje wypoczynkowe lub, na terenie Książę Legow-  
Dziżyski i nie tylko. Proszę gwałtownie i pomogąmi z regionu można za-  
legać i inne atrakcje wypoczynkowe lub, na terenie Książę Legow-

**Publikacja Turystyczna**  
Plan Odrzańskich Szlaków Odrzańskich  
Plan Odrzańskich Szlaków Odrzańskich  
tel. 502 048 030

**dzwonek@szlakodry.pl**  
[www.szlakodry.pl](http://www.szlakodry.pl) / [www.lgodry.pl](http://www.lgodry.pl)

**DOLNY ŚLĄSK**






Łącznik – ścieżka turystyczna łączy dwie miejscowości Krzydlinę Małą i Krzydlinę Wielką.  
<https://szlakodry.pl/lacznik-sciezka-turystyczna/>

# ŁĄCZNIK - ŚCIEŻKA TURYSTYCZNA




1. SOLTYSÓWKA
2. DĄB PRZY KOŚCIELE
3. LIPA
4. RYNEK
5. SKWER
6. STAWY I STARA ŻWIROWNIA
7. LASY „DOLINA JEZIERZICY”
8. MATKA SOSNA
9. ŁĄKI KRZYDLIŃSKIE
10. OAZA - STOWARZYSZENIE KREDA
11. ZAGRODA - MAGIA DOBREGO SMAKU
12. OSP KRZYDLINA WIELKA
13. KOŚCIÓŁ
14. POMNIK
15. PUNKT WIDOKOWY
16. ZJAZD NA ŚCIEŻKĘ ROWEROWĄ



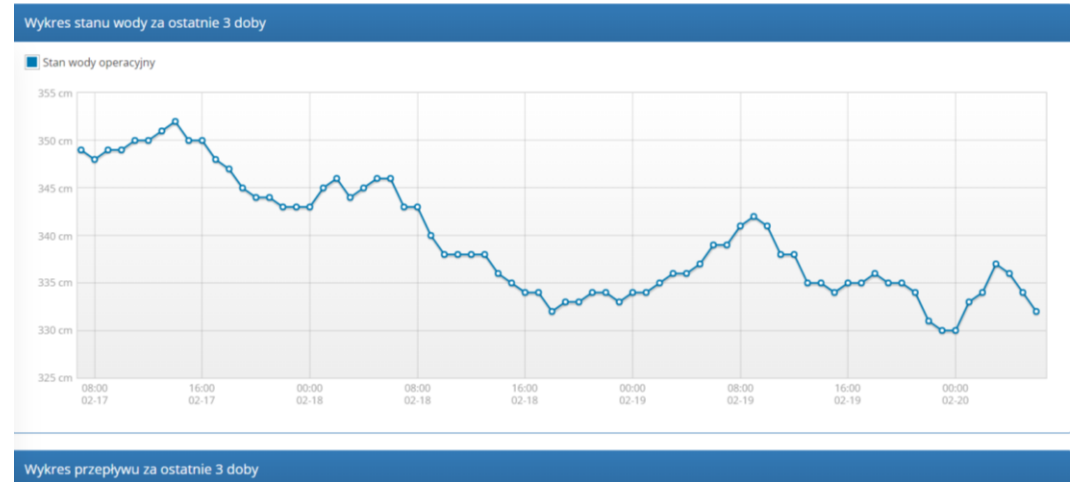


Światowe trendy są szansą na dalszy rozwój –  
Hauseboaty, Domy na wodzie, rozwój stoczni jachtowych  
– Warunek to Dolina pełna Wody i jej stabilny poziom





Największe zagrożenia dla rozwoju turystyki to obecnie gospodarowanie wodami  
- różnica dobowa poziomu wody dochodzi do 1,5-2 m





# Erozja dennna i obniżenie poziomu wody w Odrze wpływa na osuszanie doliny





Dziękuję za uwagę

Zachoruj na

Odre



Rejsy po Odrze [www.szlakodry.pl](http://www.szlakodry.pl)